



Gemeinde Igersheim

Lärmaktionsplan 4. Runde

Karte 1

**Lärmbelastung an bewohnten
Gebäuden ganztags
ab 55 dB(A) (L_{DEN})**

Lärmbelastungen ganztags (L_{DEN})

- ≥ 70 dB(A)
- ≥ 65 bis < 70 dB(A)
- ≥ 60 bis < 65 dB(A)
- ≥ 55 bis < 60 dB(A)
- < 55 dB(A) oder unbewohnt

- Kartierungsnetz Straße
- Schallschutzeinrichtungen

Datengrundlage
Lärmkartierung Baden-Württemberg 2023

Kartengrundlage
Netzgeometrien, Stadtgrenze
© OpenStreetMap-Mitwirkende 2019

Stand Juli 2024

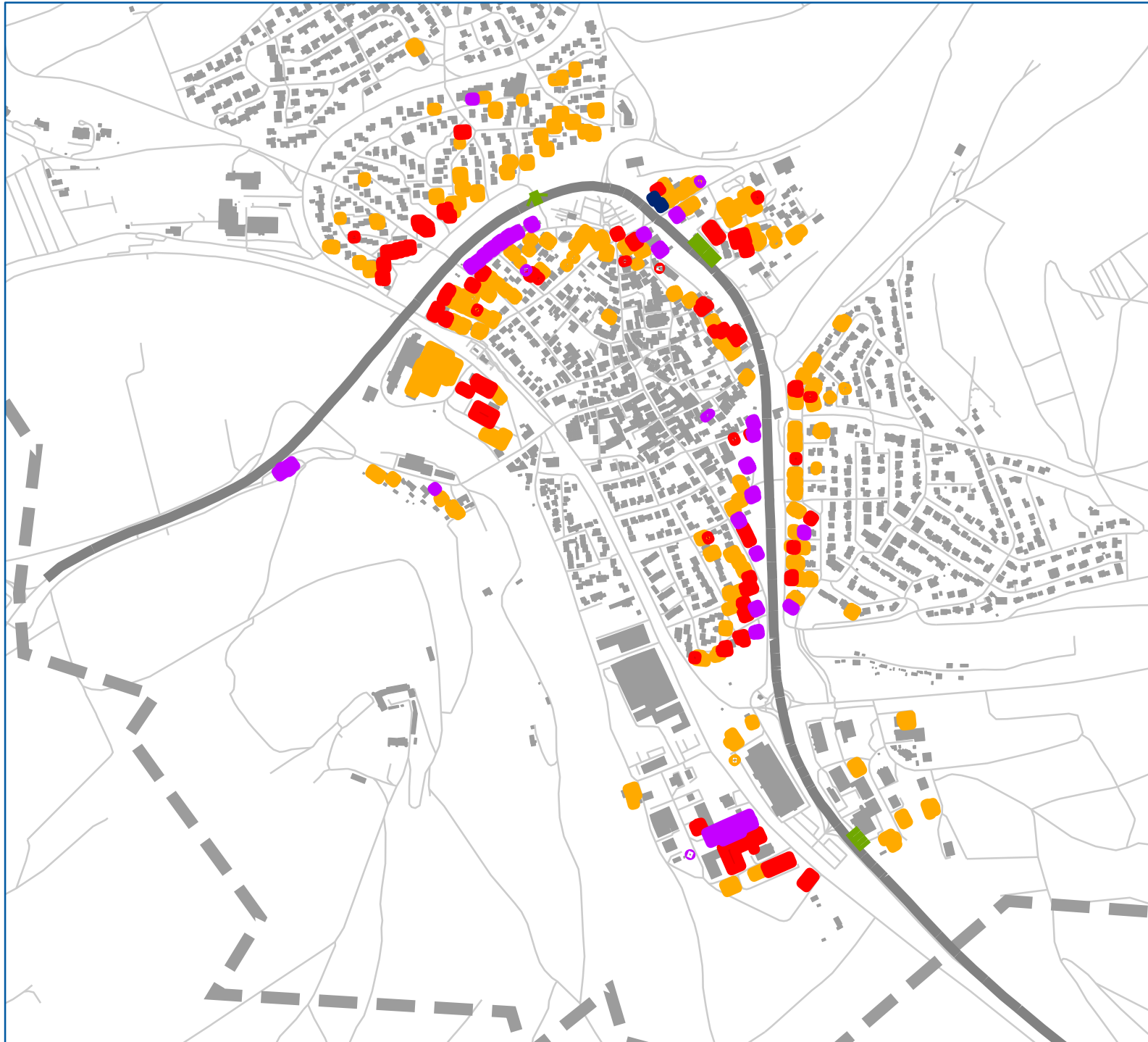
0 0,1 0,2 0,3 km



LK Argus

LK Argus Kassel GmbH

Querallee 36 • D-34119 Kassel
Tel. 0561.31 09 72 80 • Fax 0561.31 09 72 89
kassel@lk-argus.de • www.lk-argus-kassel.de



Gemeinde Igersheim

Lärmaktionsplan 4. Runde

Karte 2

Lärmbelastung an bewohnten Gebäuden nachts ab 45 dB(A) (L_{Night})

Lärmbelastungen nachts (L_{Night})

- ≥ 60 dB(A)
- ≥ 55 bis < 60 dB(A)
- ≥ 50 bis < 55 dB(A)
- ≥ 45 bis < 50 dB(A)
- < 45 dB(A) oder unbewohnt

- Kartierungsnetz Straße
- Schallschutzeinrichtungen

Datengrundlage
Lärmkartierung Baden-Württemberg 2023

Kartengrundlage
Netzgeometrien, Stadtgrenze
© OpenStreetMap-Mitwirkende 2019

Stand Juli 2024

0 0,1 0,2 0,3 km



LK Argus

LK Argus Kassel GmbH

Querallee 36 • D-34119 Kassel
Tel. 0561.31 09 72 80 • Fax 0561.31 09 72 89
kassel@lk-argus.de • www.lk-argus-kassel.de



Gemeindef Igersheim

Lärmaktionsplan 4. Runde

Karte 3

Lärmbelastung an bewohnten Gebäuden ganztags (L_{DEN}) - Auslösewerte und vordringlicher Handlungsbedarf

Lärmbelastungen ganztags (L_{DEN})

- ≥ 70 dB(A)
(Vordringlicher Handlungsbedarf)
- ≥ 65 bis < 70 dB(A) (Auslösewerte)
- < 65 dB(A) oder unbewohnt

- Kartierungsnetz Straße
- Schallschutzeinrichtungen

Datengrundlage
Lärmkartierung Baden-Württemberg 2023

Kartengrundlage
Netzgeometrien, Stadtgrenze
© OpenStreetMap-Mitwirkende 2019

Stand Juli 2024

0 0,1 0,2 0,3 km



LK Argus

LK Argus Kassel GmbH

Querallee 36 • D-34119 Kassel
Tel. 0561.31 09 72 80 • Fax 0561.31 09 72 89
kassel@lk-argus.de • www.lk-argus-kassel.de



Gemeinde Igersheim

Lärmaktionsplan 4. Runde

Karte 4

Lärmbelastung an bewohnten Gebäuden nachts (L_{Night}) - Auslösewerte und vordringlicher Handlungsbedarf

Lärmbelastungen nachts (L_{Night})

- ≥ 60 dB(A)
(Vordringlicher Handlungsbedarf)
- ≥ 55 bis < 60 dB(A) (Auslösewerte)
- < 55 dB(A) oder unbewohnt

- Kartierungsnetz Straße
- Schallschutzeinrichtungen

Datengrundlage
Lärmkartierung Baden-Württemberg 2023

Kartengrundlage
Netzgeometrien, Stadtgrenze
© OpenStreetMap-Mitwirkende 2019

Stand Juli 2024

0 0,1 0,2 0,3 km



LK Argus

LK Argus Kassel GmbH

Querallee 36 • D-34119 Kassel
Tel. 0561.31 09 72 80 • Fax 0561.31 09 72 89
kassel@lk-argus.de • www.lk-argus-kassel.de



Gemeinde Igersheim

Lärmaktionsplan 4. Runde

Karte 5

Kfz-Querschnittsbelastung im Kartierungsnetz

Durchschnittliche tägliche
Verkehrsmenge (DTV) in Kfz/24h

10.000

11.500

Datengrundlage

Lärmkartierung Baden-Württemberg 2023

Kartengrundlage

Netzgeometrien, Stadtgrenze

© OpenStreetMap-Mitwirkende 2019

Stand

Juli 2024

0 0,1 0,2 0,3
km



LK Argus

LK Argus Kassel GmbH

Querallee 36 • D-34119 Kassel

Tel. 0561.31 09 72 80 • Fax 0561.31 09 72 89

kassel@lk-argus.de • www.lk-argus-kassel.de



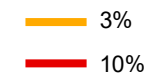
Gemeinde Igersheim

Lärmaktionsplan 4. Runde

Karte 6

Schwerverkehrsanteile im Kartierungsnetz

SV-Anteile 22 - 6 Uhr (nachts)



Datengrundlage
Lärmkartierung Baden-Württemberg 2023

Kartengrundlage
Netzgeometrien, Stadtgrenze
© OpenStreetMap-Mitwirkende 2019

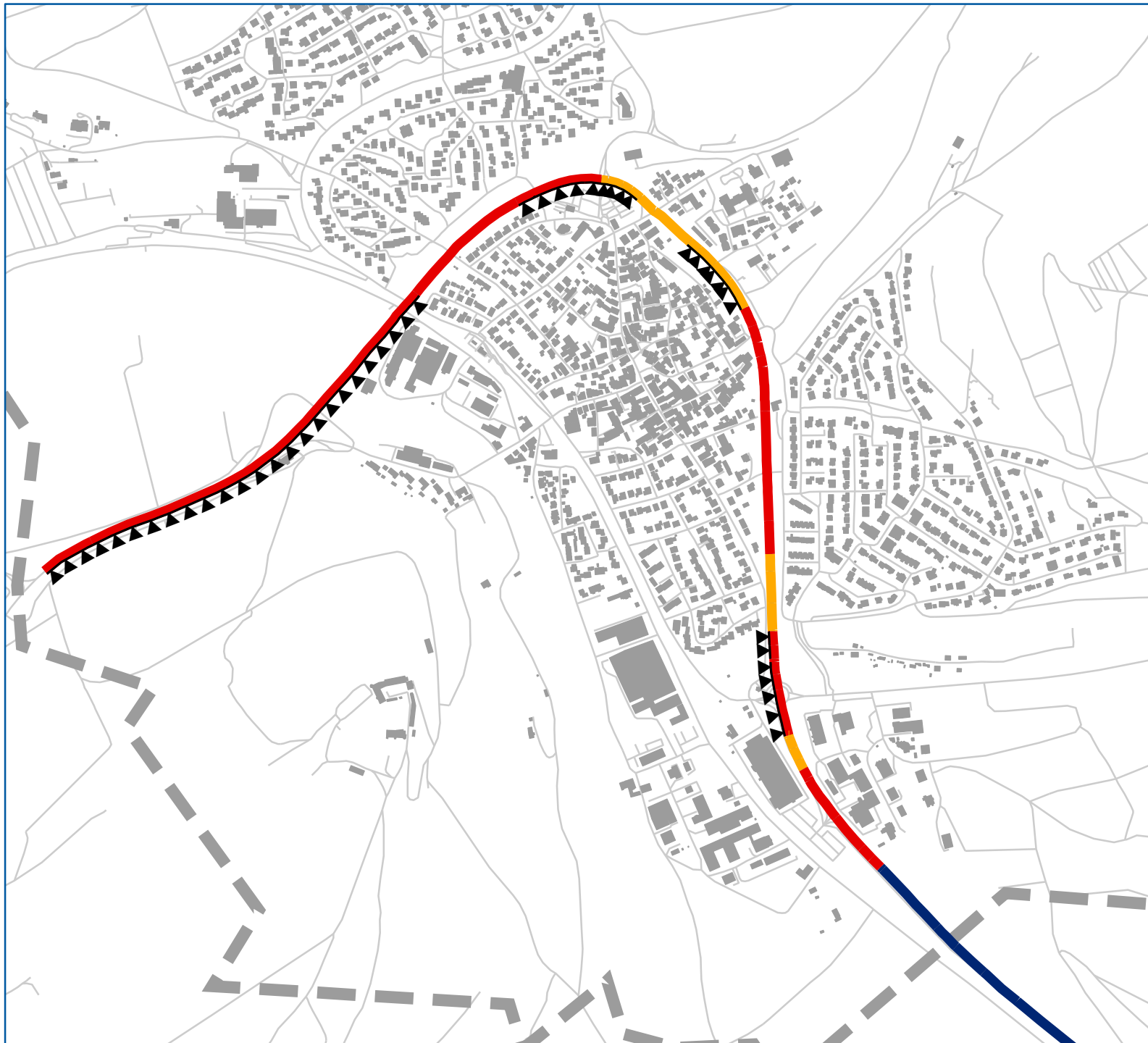
Stand Juli 2024



LK Argus

LK Argus Kassel GmbH

Querallee 36 • D-34119 Kassel
Tel. 0561.31 09 72 80 • Fax 0561.31 09 72 89
kassel@lk-argus.de • www.lk-argus-kassel.de



Gemeinde Igersheim

Lärmaktionsplan 4. Runde

Karte 7

Geschwindigkeiten im Kartierungsnetz

Geschwindigkeiten

60 km/h
(richtungsbezogen 50 bzw. 70 km/h)

70 km/h

Pkw 100/ Lkw 80 km/h

▲▲▲ Abweichung der Eingangsdaten von der Situation vor Ort

Dargestellt sind die Eingangsdaten der Lärmkartierung. Abweichungen zu den realen zulässigen Höchstgeschwindigkeiten sind gekennzeichnet. (vgl. Lärmaktionsplan Kap.2.3)

Datengrundlage

Lärmkartierung Baden-Württemberg 2023

Kartengrundlage

Netzgeometrien, Stadtgrenze

© OpenStreetMap-Mitwirkende 2019

Stand Juli 2024

0 0,1 0,2 0,3 km



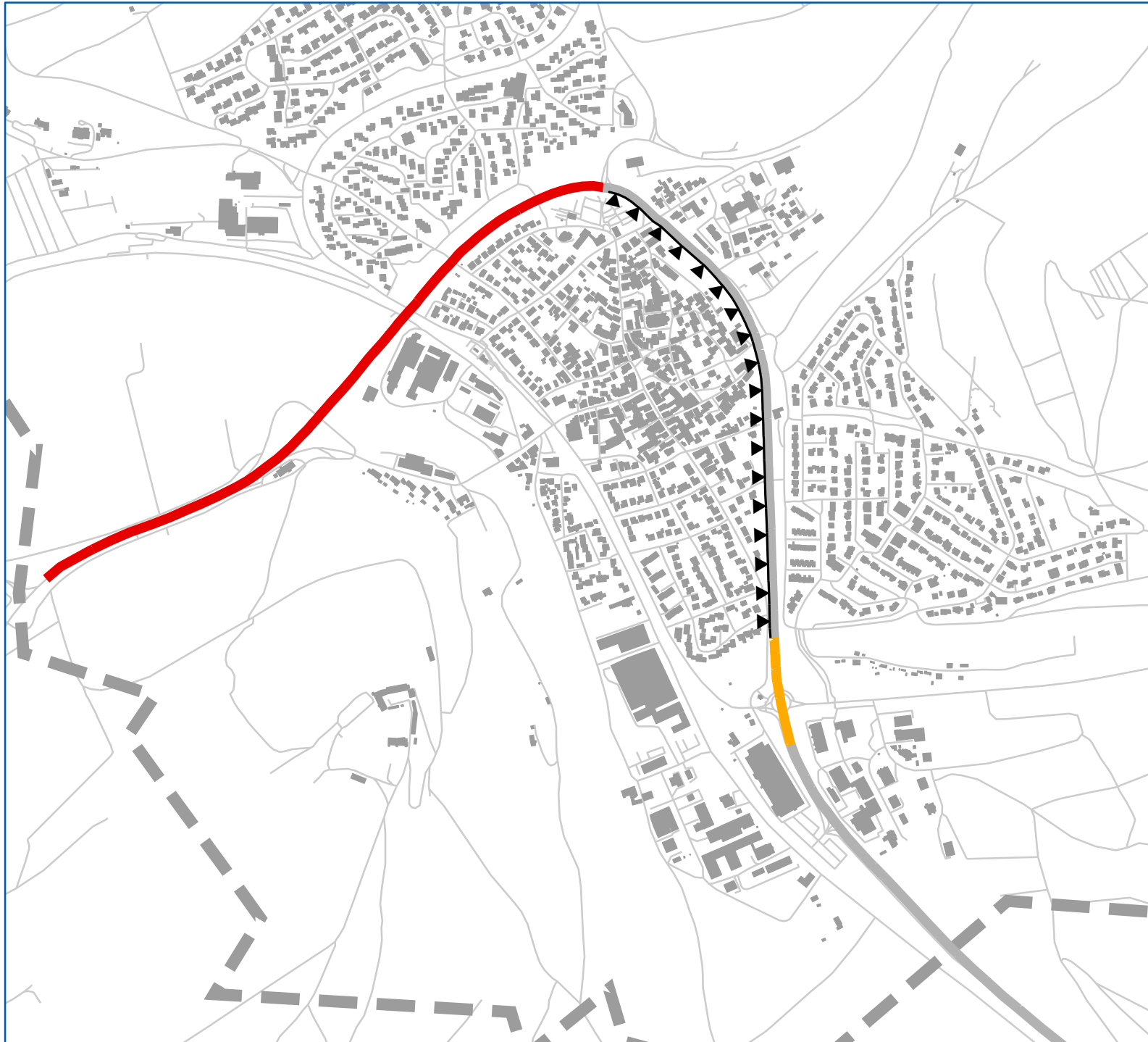
LK Argus

LK Argus Kassel GmbH

Querallee 36 • D-34119 Kassel

Tel. 0561.31 09 72 80 • Fax 0561.31 09 72 89

kassel@lk-argus.de • www.lk-argus-kassel.de







Gemeinde Igersheim

Lärmaktionsplan 4. Runde

Karte 8

Fahrbahnbeläge im Kartierungsnetz

Fahrbahnbeläge

-  Nicht geriffelter Gussasphalt
-  Asphaltbetone = AC 11
-  Lärmtechnisch optimierter Asphalt aus SMA 8 LA
-  Abweichung der Eingangsdaten von der Situation vor Ort

Dargestellt sind die Eingangsdaten der Lärmkartierung. Abweichend ist in dem gekennzeichneten Abschnitt ein lärmtechnisch optimierter Asphalt aus SMA 8 LA verbaut. (vgl. Lärmaktionsplan Kap.2.3)

Datengrundlage

Lärmkartierung Baden-Württemberg 2023

Kartengrundlage

Netzgeometrien, Stadtgrenze
© OpenStreetMap-Mitwirkende 2019

Stand Juli 2024

0 0,1 0,2 0,3
km



LK Argus

LK Argus Kassel GmbH

Querallee 36 • D-34119 Kassel

Tel. 0561.31 09 72 80 • Fax 0561.31 09 72 89

kassel@lk-argus.de • www.lk-argus-kassel.de